



8 Embarcador de Balada sobre l'Ebre

### Fauna característica

**Arrossars:** ànec collverd, bernat pescaire, esplugabous, martinet blanc, fredaluga, camallarga. **Riu:** Blauet, rossinyol bord, martinet de nit, aligot comú, pit roig, corb marí gros

### Flora característica

**Riu:** àlber, om, freixes, tamarius, xop, canyís, boga de fulla estreta, tamarü, jonc marí.



Pit roig



Esplugabous



Àlber



Xop

### Recomanacions

Cal dur casc, menjar i aigua suficient. En funció de l'estació de l'any us recomanem dur crema solar i repel·lent de mosquits. L'orografia és completament plana, però cal estar atents als vents habituals a la zona. Us aconsellem portar material per a la reparació de punxades. Els prismàtics també us poden ajudar a observar els ocells.

### Suggeriments

Al ésser un trajecte lineal i amb diferents possibilitats d'estacionar vehicles al costat del recorregut, podem modular el nostre itinerari segons les nostres necessitats i capacitats. Així podem prendre com a punt de partida Balada, Sant Jaume d'Enveja o qualsevol àrea d'aparcament del recorregut.

### Normes i consells



Respecteu la senyalització i les zones d'accés prohibit.



Respecteu la flora, la fauna i el medi.



No deixeu deixalles. Ajudeu-nos a mantenir net el Parc.



L'acampada només és permesa en els càmpings establerts.

### Centres d'informació del Parc Natural



#### Ecomuseu

Martí Buera, 22  
43580 **Deltebre**  
Tel. 977 489 679

[www.gencat.cat/parcs](http://www.gencat.cat/parcs)

#### Casa de Fusta

Bassa de l'Encanyissada  
43870 **Amposta**  
Tel. 977 26 10 22

[www.gencat.cat/parcs](http://www.gencat.cat/parcs)

#### Oficina d'Informació Turística d'Amposta

Av. Sant Jaume, 1  
43870 **Amposta**  
Tel. 977 70 34 53

[www.turismeamposta.cat](http://www.turismeamposta.cat)

#### Oficina d'Informació Turística Sant Jaume d'Enveja

C/ Carles I, 22  
Tel. 977 478 056

[www.santjaume.cat](http://www.santjaume.cat)



Parc Natural  
del Delta de l'Ebre



Generalitat de Catalunya  
Departament de Medi Ambient  
i Habitatge

Col. labora:



Ajuntament de  
Sant Jaume d'Enveja



# Itinerari

Camí de Sirga del Delta  
Amposta - Balada - Sant Jaume - Migjorn



# 8



Parc Natural  
del Delta de l'Ebre



Generalitat de Catalunya  
Departament de Medi Ambient  
i Habitatge



# 8

### Itinerari

Camí de Sirga del Delta

### Fitxa tècnica

**Distància:** 43,2km (anada i tornada)

**Localització:** Amposta, Balada, Sant Jaume d'Enveja

**Durada:** 6 hores

**Desnivell:** inexistent, completament pla

**Dificultat:** mitja

**Usuaris:** a peu, en bicicleta

**Tipus de ferm:** terra

**Època recomanada:** tot l'any

### Sistema de referència UTM-31N (ICC)

Km		X	Y
Inici	Oficina turisme Amposta	295972	4509881
Enllaç	Inici passeig fluvial	296232	4509655
Km 0	Inici Camí de Sirga		
	Aparcament 1	296855	4509174
Km 1,2	Aparcament 2	298032	4508890
Km 1,6	Aparcament 3	298272	4508838
Km 2,4	La Sinia	299068	4508982
Km 3,9	Aparcament 4	300388	4509566
Km 5,6	Illa de Sapinya	301992	4510024
Km 8,4	Aparcament 6	304426	4509770
Km 8,5	Balada	304399	4509549
Km 8,7	Illa de Gràcia	304920	4509649
Km 11,3	St. Jaume d'Enveja	307215	4509459
Km 13	Bosquet de la Comandanta	310587	4508794
Km 17	Aparcament 7	314027	4507272
Km 21.6	Riu Migjorn-final Camí	316368	4508392



1 Inici camí de Sirga



## Itinerari Camí de Sirga del Delta

### Introducció

Aquest itinerari s'emmarca en el projecte "Restauració integral del bosc de ribera al tram del riu Ebre entre Tortosa i la desembocadura", desenvolupat pel Ministeri de Medi Ambient i Medi Rural i Marí.

L'actuació ha recuperat el bosc de ribera del marge dret de l'Ebre i l'antic camí de Sirga deltaic. Aquest camí estava situat a la riba del riu i vinculat estretament amb els llaguts, embarcacions que navegaven per l'Ebre transportant, principalment, arròs aigües amunt i matèries escasses al Delta (pedres, fusta, etc..) aigües avall.

El llagut era arrossegat, aigües amunt, des de la ribera per animals, els matxos, o per persones, els sirgadors. Aigües avall, aprofitava la corrent i podia usar una vela llatina per aprofitar el vent.

A meitat del segle XX, amb la millora de la comunicació rodada per ferrocarril i carretera i la construcció dels embassaments de Ribarroja, Flix i Mequinensa, l'Ebre va perdre definitivament el seu paper de via de comunicació i en conseqüència, va significar la pèrdua de la navegació fluvial i dels llaguts.

Actualment, se poden visitar dos llaguts al Delta: un està exposat a l'Ecomuseu i l'altre al davant del Club Nàutic Deltebre. A més, s'ha recuperat un llagut "Lo Sirgador" que fa rutes turístiques des d'Amposta fins Miravet.



2 La Sínia



3 Aparcament 07



4 Baladre de Balada. Arbre Monumental



5 Balada

### Itinerari

Iniciem el recorregut a l'Oficina d'Informació Turística d'Amposta. Amb l'Ebre a la nostra esquerra continuem endavant en busca del passeig fluvial, situat 300 metres més endavant. Un cop al passeig, i sempre amb l'Ebre a la nostra esquerra, seguim endavant durant 800 metres fins arribar al Km 0 del Camí de Sirga.

En aquest punt, iniciem el nostre recorregut pel camí de Sirga del Delta, on anirem pràcticament durant tot el recorregut, franquejats per una tanca protectora de fusta. Al cap de 2,4 Km arribem a la Sínia, construcció que servia per elevar l'aigua del riu per regar els camps més pròxims.

Seguim endavant i al cap de 3,2 km arribem a l'alçada de l'illa de Sapinya (Km 5,6). L'illa, declarada reserva natural parcial, ocupa una extensió de 3 ha i els ambients dominants són els boscos de ribera, encara que no ben formats, els fenassars i la vegetació helofítica.

Seguim endavant durant 2,9 Km fins arribar a Balada (Km 8,5), petit nucli de població situat davant l'illa de Gràcia, tocant al riu Ebre. El seu únic carrer delimita els termes municipals d'Amposta i Sant Jaume. Podem visitar el Baladre de Balada, que està catalogat com a arbre monumental.

Seguim endavant amb l'illa de Gràcia a l'esquerra durant un gran tram fins arribar a Sant Jaume d'Enveja (Km 11,3). En aquest punt podem creuar l'Ebre pel "Passador" i enllaçar amb l'itinerari 2 (Ecomuseu-desembocadura) i el GR 99 Caminos Naturales.


A Sant Jaume us recomanem la visita al Centre d'Interpretació de les Barraques del Delta (Tel. 977 468 039 i 977 478 056).

Continuem pel camí de Sirga i al cap d'1,7Km arribem al bosc de la Comandanta (Km 13), una de les poques formacions de bosc de ribera amb una certa entitat i densitat. Deixem enrere el Bosquet i ja ens dirigim cap al riu Migjorn situat a 8,6 Km, punt final del Camí de Sirga, per a un recorregut total d'anada de 21,6 Km. Aquest itinerari transcorre per camins rurals, (13% ) i per carril bici (87%) . Asfalt (5%), terra (95%).



6 "Lo Passador"

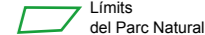
7 L'Ebre prop de Migjorn



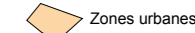
Mirador faunístic



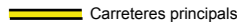
Mirador



Límits del Parc Natural



Zones urbanes



Carreteres principals



Itinerari 8



Àrea de picnic