




Pescador amb tresmall

Fauna i flora

Fauna característica: Fotja (*Fulica atra*), ànec coll-verd (*Anas platyrhynchos*), xibec (*Netta rufina*), ànec cullerot (*Anas clypeata*), morell caproig (*Aythya ferina*), agró roig (*Ardea purpurea*), bernat pescaire (*Ardea cinerea*), esplugabous (*Bubulcus ibis*), martinet blanc (*Egretta garzetta*), flamenc (*Phoenicopterus roseus*), arpella (*Circus aeruginosus*), cames llargues (*Himantopus himantopus*), boscarla de canyar (*Acrocephalus scirpaceus*).

Flora característica: Canyís (*Phragmites australis*), lliri groc (*Iris pseudacorus*), boga (*Typha angustifolia*), salicòrnia (*Arthrocnemum fruticosum*), tamariu (*Tamarix sp.*), jonc marí (*Juncus maritimus*).




Canyissar



Lliri groc



Flamencs



Martinet ros

Recomanacions i normes per als visitants








Recomanacions:


Cal dur casc, menjar i aigua suficient. En funció de l'estació de l'any us recomanem dur crema solar i repel·lent de mosquits. L'orografia és completament plana, però cal estar atents als vents habituals a la zona. Us aconsellem portar material per a la reparació de punxades. Els prismàtics també us poden ajudar a observar els ocells.

El suggeriment

Per tal d'evitar la carretera que uneix el Poblenou amb el Trabucador, podem circular pel camí de terra paral·lel al camp de futbol, situat just al sortir del Poblenou, en direcció a la badia dels Alfacs. Al cap de 400 m girem a l'esquerra i seguim recte envoltats d'arrossars durant 1,5 km. Aquí ens veiem obligats a girar a l'esquerra i seguirem 500 m al costat d'un gran canal de desguàs fins trobar el pont de la carretera. El creuem amb molta precaució i girem a l'esquerra per una altra via que ens conduirà, al cap de 700 m a enllaçar amb el carril bici de la Tancada.

Normes i consells

-  Circuleu amb precaució per les vies que connecten els dos carrils bici.
-  Respecteu la senyalització i les zones d'accés prohibit.
-  Utilitzeu els miradors. Us mostraran el paisatge del Delta.
-  Respecteu la flora, la fauna i el medi.
-  No deixeu deixalles. Ajudeu-nos a mantenir net el Parc.
-  L'acampada només és permesa en els càmpings establerts.
-  En les zones protegides és prohibit dur gossos sense lligar.

 Centres d'informació del Parc Natural:
Casa de Fusta
Bassa de l'Encanyissada
43870 Amposta
Tel. 977 26 10 22

Ecomuseu
Martí Buera, 22
43580 Deltebre
Tel. 977 489 679

www.parcscatalunya.net

Itinerari

Ruta de les llacunes



Itinerari
Ruta de les llacunes

Fitxa tècnica

Distància: 26 km (parcialment senyalitzat)

Localització: Basses de l'Encassinyada i la Tancada

Durada: 4 hores (ritme molt suau i parant sovint pel camí)

Desnivell: inexistent. Completament pla

Dificultat: baixa

Usuaris: a peu, en bicicleta i a cavall. Ruta de connexió:

Atenció amb els cotxes!!

Tipus de ferm: asfalt i terra

Època recomanada: tot l'any

Km

Km 0 Casa de Fusta

Km 0.9 Mirador del Carreter

Km 3.7 Final carril bici Encanyissada

Km 7.7 La Pantana

Km 11.1 Poblenou del Delta

Km 16.3 Platja Trabucador

Km 17.6 Mirador de la Tancada

Km 21.7 Final carril bici Tancada

Km 24.1 Mirador de l'Embut - Caixa niu rates penades

Km 26.2 Casa de Fusta



Mirador de l'Embut.



Itinerari Ruta de les llacunes

Breu descripció:

Iniciem el recorregut a la Casa de Fusta (km 0) i continuem pel carril bici de l'Encanyissada. En aquest tram inicial la vegetació predominant és el canyís (*Phragmites australis*), planta que envolta i dona nom a la bassa. Al final del carril (km 3,7) -on habitualment hi pasturen bous- girem cap a l'esquerra per un camí de terra que condueix cap a la carretera que enllaça Sant Carles de la Ràpita i el Poblenou del Delta. Per evitar-la, just 150 m abans d'arribar-hi, girem de nou a l'esquerra (km 7,4) i continuem per un camí de terra que finalitza just enfront del canal de Sant Pere. Aquí, ens veiem obligats a circular per la carretera durant 500 m. Observem la pantana -art de pesca fix en forma d'embut- i amb molta precaució continuem endavant uns 250 m fins trobar un nou camí de terra que neix a l'esquerra i que transcorre paral·lel a l'Encanyissada. Aquest camí permet arribar al Poblenou (km 11,1). Aquí tenim dos possibilitats: tornar a la Casa de Fusta (situada a 2,7 km) o continuar el recorregut.

Si es decideix continuar, seguirem amb molta precaució per la carretera que uneix el Poblenou i la barra del Trabucador (veure suggeriment). A l'esquerra tindrem sempre arrossars, amb els omnipresents esplugabous (*Bubulcus ibis*) buscant aliment, i a la dreta, una mica lluny, la badia dels Alfaics. Al darrer tram observem les antigues salines de Sant Antoni i just abans d'arribar a la platja, neix a l'esquerra (km 16,3) una carretera que ens portarà fins el mirador de la Tancada, des d'on podrem observar la fauna present a la bassa, especialment flamencs (*Phoenicopterus roseus*), ànecs coll-verds (*Anas platyrhynchos*) i cabussos (*Podiceps cristatus*). És el moment de prendre'ns un descans. Seguirem recte uns 600 m fins trobar el carril bici que recorre la Tancada. Observem el canvi de vegetació. Ara la salicornia (*Arthrocnemum fruticosum*), planta adaptada a sols salins, domina el paisatge.



Exposició de la Casa de Fusta



Ciclistes al mirador de la Tancada



Mirador de la Casa de Fusta

Quan s'acaba el carril (km 21,7), seguim recte per un camí d'ús rural un km fins trobar la carretera que transcorre paral·lela a un gran canal de terra. Girem a la dreta (km 23,2) i al cap de 700 m trobem el pont per on hem de tornar a l'esquerra per dirigir-nos de retorn al punt de partida. Abans d'arribar-hi, trobem al mirador de l'Embut (km 24,1) des d'on tindrem una magnífica vista del Clot de l'Encanyissada -observeu les fotges (*Fulica atra*)- i la caixa niu per rates penades més gran d'Europa. Podem contemplar també la Casa de Fusta, situada a 2 km. La distància total de recorregut és aproximadament de 26,2 km.

Aquest itinerari transcorre per una zona del Parc Natural del Delta de l'Ebre on la presència espectacular d'aus està garantida a qualsevol època de l'any.

La Pantena



M. Cebolla



Poblenou del Delta



Vista aèria de la Tancada

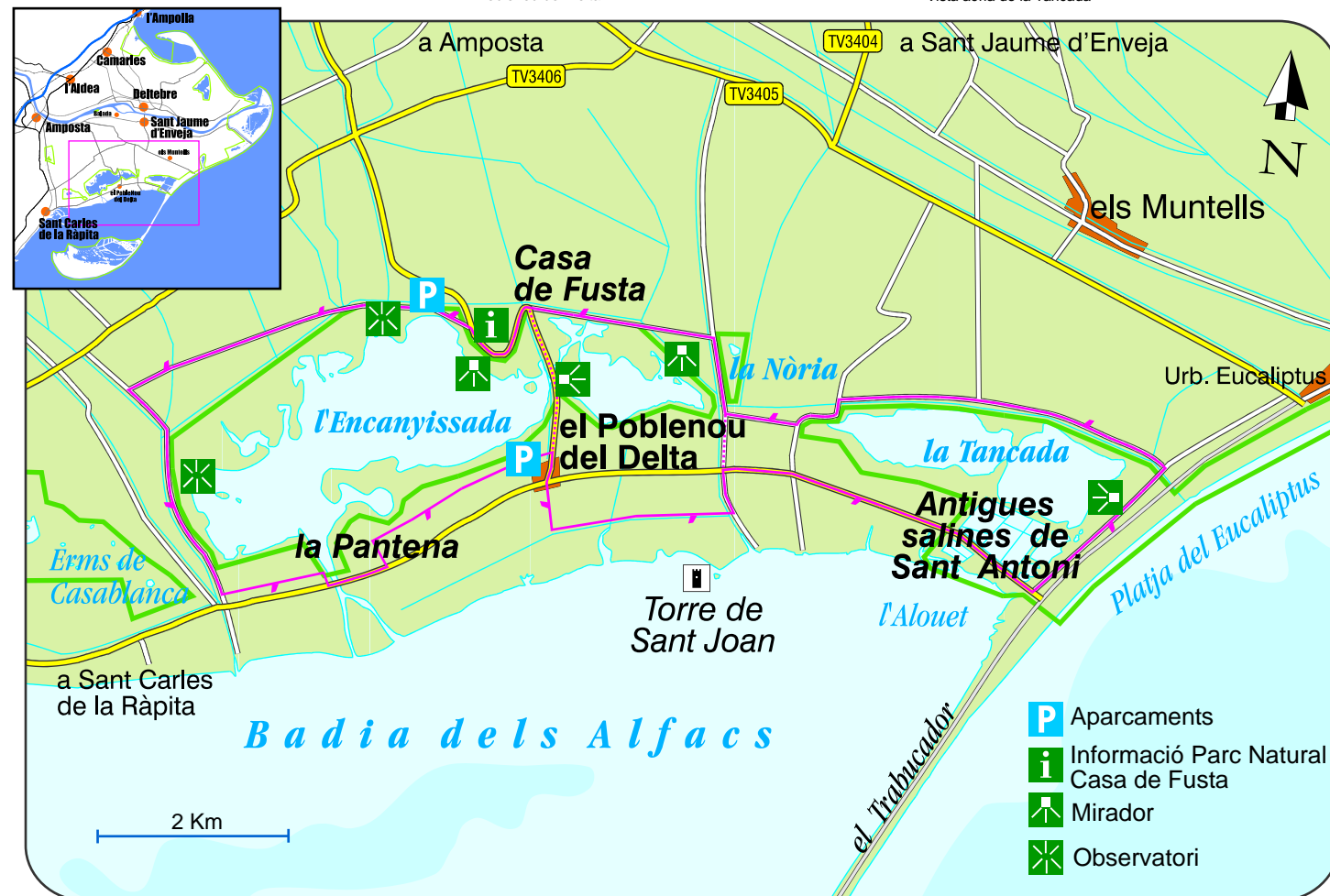
□ Límits del Parc Natural

■ Zones urbanes

— Carreteres principals

— Itinerari

⋯ Itinerari alternatiu



La Casa de Fusta

P.N.D.E.

Pont del través



Caixa niu rates penades



M. Cebolla

Barraca a la Tancada



M. Cebolla