




Martinetes en los arrozales del camino del Toll

Fauna característica: **Canal Vell y Garxal:** Focha, ána-de real, garza real, garcilla bueyera, garceta común, garcilla cangrejera, garza imperial, garceta grande, flamenco, aguilucho lagunero, carricero común, fumarel, gaviotas y charranes. **Niño Perdido:** chorlito patinegro, canastera, terrera marismefa, cogujada y alondra común.

Flora característica: **Canal Vell y Garxal:** Carrizo, enea, sosa alacranera, taray, junco y espartina. **Niño Perdido:** artemisia, sosa alacranera, limonium y junco. **Zona dunar Riumar:** grama de playa, cardo de mar, azucena marina, oruga de mar y barrilla pinchosa.



Campanilla



Pato colorado



Garza imperial



Azucena de mar









Recomendaciones:

Es necesario llevar casco, además de comida y agua suficiente. En función de la estación del año, recomendamos llevar crema solar y repelente de mosquitos. La orografía es completamente plana, pero hay que estar atentos a los vientos habituales en la zona. Se aconseja llevar material para la reparación de pinchazos. Los prismáticos también pueden ser de ayuda para observar las aves.

Destacamos

El recorrido transcurre por varias zonas del Parque Natural. En las lagunas del Canal Vell y Garxal es útil llevar una guía de aves y prismáticos para identificar a las aves presentes. En el saladar del Niño Perdido, que se inunda frecuentemente por el mar, podremos observar la adaptación de la vegetación a los suelos salinos. En la zona de Riumar contemplaremos un espectacular ecosistema dunar.

Normas y consejos

-  - Circula con precaución por las vías que conectan los carriles bici.
-  - Respeta las señalizaciones y las zonas de acceso prohibido.
-  - Respeta la flora, la fauna y el entorno.
-  - No dejes desperdicios. Ayúdanos a mantener limpio el Parque.
-  - Solamente se permite acampar en los cámpings autorizados.
-  - En las zonas protegidas está prohibido llevar perros sin correa.
-  - Utiliza los miradores, te mostrarán el paisaje del Delta.
-  - Respeta las zonas de nidificación.

Centros de información del Parque

Ecomuseu
Martí Buera, 22
43580 Deltebre
Tel. 977 489 679

www.parcscdecatalunya.net

Casa de Fusta
Bassa de l'Encanyissada
43870 Amposta
Tel. 977 26 10 22

 **Parc Natural del Delta de l'Ebre**

 Generalitat de Catalunya
Departament de Medi Ambient i Habitatge

 **EUROPARC FEDERATION**
EUROPEAN CHARTER FOR SUSTAINABLE TOURISM IN PROTECTED AREAS

 **European Charter of Sustainable Tourism in Protected Areas**

Col.labora:

 **Ajuntament de Deltebre**

 **PAPER ECOLOGIC**

Itinerario

Ecomuseu-desembocadura



Canal Vell / Garxall



Itinerari
Ecomuseu - desembocadura

Ficha Técnica

Distancia: 32 km

Localización: Deltebre, Canal Vell, Garxal, Río Ebro

Duración: etapa para realizar tranquilamente en una jornada

Desnivel: inexistente. Completamente llano

Dificultad: baja

Usuarios: carril bici: a pie, en bicicleta y a caballo

Resto: ¡¡Atención con los coches!!

Tipo de firme: asfalto y tierra

Época recomendada: todo el año

Distancia

Km 0 Ecomuseu

Km 2,7 Paseo fluvial de Deltebre

Km 8,9 Canal Vell

Km 13,7 Niño Perdido

Km 14,9 Riumar

Km 16,3 Garxal

Km 17,8 Faro del Garxal

Km 19 Muntell de les Verges

Km 20,5 Carril bici "Camino Naturales"

Km 24,8 Pont dels Moros

Km 27,5 Paseo fluvial de Deltebre

Km 31,9 Ecomuseu

7 Faro del Garxal

8 Riu Ebre



9 Muntell de les Verges



10 Pont dels Moros



Itinerari Ecomuseu - desembocadura



1 Ecomuseu

Descripción:

Iniciamos el recorrido en el **Ecomuseu** (Km 0). Dejándolo a nuestra derecha, avanzaremos 100 metros hasta llegar a la Calle Girona (km 0,1). Giraremos a la izquierda y continuaremos por la misma calle unos 400 m hasta llegar a un Stop. Cruzaremos la calle y seguiremos recto 400 m más hasta llegar a un nuevo Stop, donde giraremos a la izquierda (observaremos la señal de **Caminos Naturales: Ebro GR 99**, que nos acompañará parcialmente durante el recorrido). Continuaremos por la calle Riu Ebre (con un acequia a nuestra derecha y por una zona de huertas) hasta llegar al final, donde tendremos una señal de ceda el Paso (Km 1,8). Giraremos a la derecha (observaremos unos grandes Eucaliptus) por la Avenida Generalitat y a los pocos metros llegaremos al Paseo Reinos. Continuaremos hacia delante (observaremos el laúd situado en el Club Náutico de Deltebre) hasta enlazar con el inicio del Paseo fluvial (Km 2,7). En este punto el **Ebro** saldrá a nuestro encuentro, observaremos un antiguo nido de metralletas y dispondremos de la primera área de descanso del itinerario.

Cuando finaliza el paseo fluvial, nos encontraremos con la rotonda (km 4,3) de la carretera de Deltebre a Riumar. La cruzaremos recto con mucha precaución y atención a los coches, hasta llegar al canal de la Izquierda del Ebro (revestido de hormigón).

A pesar de encontrar la señal del GR 99, continuaremos recto por un camino de tierra, con la acequia del **Toll** a nuestra izquierda. Al cabo de 1 Km enlazaremos con el camino del **Toll**, ya asfaltado (Km 5,4). Giraremos a la derecha y seguiremos recto durante 2,2 km hasta el final del camino del **Toll**. Aquí (Km 7,7), giraremos a la izquierda en busca del mirador y de la laguna del **Canal Vell** (observad los indicadores), situados a 1,2 Km.

Para acceder al mirador, se debe de hacer por detrás de una finca particular (observad las señales).

Una vez en el mirador (Km 8,9) podremos disfrutar de un merecido descanso y contemplar las aves presentes en la laguna.

Volveremos sobre nuestros pasos y seguiremos por el camino por el que circulábamos antes de desviarnos hacia el mirador. Seguimos hacia la izquierda y al cabo de unos 800 m cruzaremos el desguace del **Penal**. En este punto (Km 10,3) giraremos a la derecha (dejando atrás una plantación de palmeras) y seguiremos recto durante 180 m, donde nos desviaremos a la izquierda cruzando un canal con compuertas y seguiremos en dirección hacia la playa de la **Bassa d'Arena**. Al cabo de 1,5 Km debemos continuar obligatoriamente hacia la izquierda (Km 12,5) divisando, al fondo, el **Mediterráneo** y la citada playa. Seguiremos hacia adelante y al cabo de 1,1 Km giraremos a la derecha por un camino de arena que nos conducirá a través del saladar del **Niño Perdido** (Km 13,7). Seguimos recto por este camino durante 1,2 Km hasta llegar a la urbanización **Riumar** (Km 14,9). Giraremos a la izquierda en busca del Paseo Marítimo de Riumar y avanzaremos con la playa y el **Mediterráneo** a nuestra izquierda hasta llegar al inicio del carril bici del **Garxal** (Km 16,3).

Nos adentraremos por el camino de arena hasta llegar al mirador situado a 400 m, desde donde observaremos la fauna presente en la laguna del **Garxal**. Seguiremos hacia adelante hasta llegar al faro (Km 17,8), situado a 1,1 km del mirador. Nos encontraremos nuevamente con el **Ebro**, que aquí inicia el último tramo antes de unirse con el **Mediterráneo**.

Reseguiremos el río a contracorriente, dejándolo a nuestra izquierda y continuando recto por un camino de asfalto durante 1,1 km, punto en que nos desviaremos a la izquierda en busca del **Muntell de les Verges** (Km 19), duna fija de 4 m de altura desde donde podremos observar la **isla de Buda**. Seguiremos hacia delante por la ribera del río hasta llegar al puerto fluvial de Deltebre. Lo rodearemos, siguiendo el **Ebro** hasta llegar a las golondrinas, donde nace el carril bici **Caminos Naturales: Ebro GR 99** (Km 20,5), que nos conducirá de nuevo hacia **Deltebre**.

Este carril bici circula paralelo a la carretera de Deltebre a Riumar. Podremos realizar el último descanso en el área de picnic del **Pont dels Moros** (Km 24,8). (¡¡Vigilad al cruzar la carretera!!). Seguiremos recto por el GR 99 que sigue paralelo al canal hasta llegar a la rotonda de acceso al núcleo urbano de Deltebre. Cruzaremos la rotonda con precaución y continuaremos por el Paseo fluvial (Km 27,5).

En este punto, regresaremos al **Ecomuseu** situado a 4,3 km, resiguiendo el mismo trayecto que en la ida (Paseo fluvial, Paseo Reinos, Av. Generalitat, Calle Riu Ebre y Calle Girona), llegando al punto de partida habiendo realizado un recorrido total de 32 Km.

Este itinerario transcurre por caminos rurales (70%) y por carriles bici (30%). A pesar de la baja densidad de vehículos, debemos permanecer atentos, sobretodo en los cruces.



2 Laúd



3 Paseo fluvial de Deltebre




4 Mirador del Canal Vell



5 Dunas de Riumar



6 Mirador del Garxal



6 GR 99

