



8 Casa de Fusta

### Fauna característica

**Arrozales:** ánade real, garza real, garcilla bueyera, garceta común, cigüeñuela. **Els Ullals:** martinete, samarugo, espinoso. **L'Encanyissada:** flamenco rosado, aguilucho lagunero, carricero.

### Flora característica

**Els Ullals:** Nenúfar blanco, junco espigado, salicaria. **L'Encanyissada:** Carrizo, lirio amarillo, espadaña, sosa alacranera, taraje, junco marítimo.



Escribano palustre



Nenúfar blanco



Espinoso










Junco espigado

### Recomendaciones

Se debe llevar casco y suficiente comida y agua. En función de la estación del año le recomendamos que use crema solar y repelente para mosquitos. La orografía es completamente llana, pero se debe estar atento a los vientos habituales de la zona. Le aconsejamos que lleve material para la reparación de pinchazos. Los prismáticos también le pueden resultar útiles para observar las aves.

### Normas y consejos

-  Circule con precaución. Este es un itinerario que aprovecha caminos rurales y sólo dispone de carril bici en la zona del paseo fluvial de Amposta y en la laguna de L'Encanyissada.
-  Respete la señalización y las zonas de acceso prohibido.
-  Respete la flora, la fauna y el medio.
-  No deje basuras. Ayúdenos a mantener limpio el parque.
-  Sólo se permite la acampada en los campings establecidos.
-  En las zonas protegidas está prohibido llevar perros sin atar.
-  Utilice los miradores; así podrá disfrutar del paisaje del Delta.

### Centros de información del Parque

- |   |   |
|---|---|
| <p> <b>Ecomuseo</b><br/>Martí Buera, 22<br/>43580 Deltebre<br/>Tel. 977 489 679</p> <p><a href="http://www.gencat.cat/parcs">www.gencat.cat/parcs</a></p> | <p><b>Casa de Fusta</b><br/>Bassa de l'Encanyissada<br/>43870 Amposta<br/>Tel. 977 26 10 22</p> |
| <p><b>Oficina de Información Turística de Amposta</b><br/>Av. Sant Jaume, 1<br/>43870 Amposta<br/>Tel. 977 70 34 53<br/><a href="http://www.turismeamposta.cat">www.turismeamposta.cat</a></p>  |   |



Colabora:



# Itinerario

Amposta - Casa de Fusta  
Ullals de Baltasar - La Encanyissada



**Itinerario**  
Amposta - Casa de Fusta

### Ficha técnica

**Distancia:** 27,4 km

**Localización:** Amposta, Els Ullals, L'Encanyissada

**Duración:** 4 horas

**Desnivel:** inexistente. Completamente llano

**Dificultad:** baja

**Usuarios:** a pie, en bicicleta. Tramos compartidos: ¡cuidado con los coches!

**Tipo de terreno:** asfalto y tierra

**Época recomendada:** todo el año

### Km

- Km 0** Oficina de Información Turística de Amposta
- Km 0,9** Final de la avenida Sant Jaume
- Km 3,9** Els Ullals de Baltasar
- Km 10,5** Inicio del carril bici de L'Encanyissada
- Km 13** Aguait del Carreter
- Km 7,8** Casa de Fusta
- Km 22,3** La Esclusa - canal de Navegación
- Km 26,7** Paseo fluvial
- Km 27,4** Oficina de Información Turística de Amposta



9 La Esclusa - Canal de Navegación



## Itinerario Amposta - Casa de Fusta

### Descripción

Iniciamos el recorrido en la Oficina de Información Turística de Amposta (km 0). Con el Ebro a nuestra izquierda seguimos adelante por l'avinguda Sant Jaume. A 150 m de haber cruzado el puente de la N-340, giramos a la derecha y seguimos en dirección a Sant Carles de la Ràpita, donde al cabo de 400 m giramos a la izquierda y abandonamos la carretera arbolada para continuar al cabo de 60 m por un camino de tierra que nace a nuestra derecha (km 1,4). Proseguimos la marcha siempre por el camino de tierra, compartiendo el paisaje con pequeños huertos y los primeros arrozales del itinerario. Al cabo de 2,5 km, giramos a la derecha por un puente donde tendremos como referencia un gran eucalipto que está junto a una granja (km 3,9). Continuamos durante 600 m y luego giramos a la izquierda por un camino de tierra que, al cabo de 1,1 km nos conducirá a Els Ullals de Baltasar (km 5,6).

Los ullals son puntos de surgencia de agua procedente de la zona de recarga cárstica de los puertos de Beceite y la sierra del Montsià. Su flora es muy peculiar, con el sorprendente nenúfar blanco. Además, varias especies de peces, como el espinoso, el samarugo y la colmilleja pueblan sus aguas.

Dejamos los ullals, y seguimos adelante hasta encontrarnos, a unos 300 m, con una masía desde la que nace la acequia de L'Anglès (km 5,9). Proseguimos la marcha con la acequia a mano izquierda y la carretera del canal marítimo de Amposta a La Ràpita a nuestra espalda.

Al cabo de 1,2 km giramos a la izquierda y atravesamos la ace-



2 Final camino de la Senyora

quia de L'Anglès por un puente. Después de 100 m, giramos a la derecha por un camino de tierra paralelo a un desagüe y lo seguimos durante 2,4 km –a lo largo de este extenso tramo disfrutaremos de una buena panorámica de la sierra del Montsià– hasta llegar a la carretera TV-3406 que une La Ràpita con Sant Jaume d'Enveja. La cruzamos con precaución y seguimos recto durante 500 m hasta encontrar el camino que nos permite girar a la izquierda para enlazar, al cabo de 400 m más, con el inicio del carril bici de L'Encanyissada (km 10,5). En este punto hemos enlazado con el itinerario 1, la ruta de las lagunas, y si seguimos adelante durante 1 km podríamos conectar con el itinerario 7: Sant Carles de la Ràpita-Vilacoto-Casa de Fusta.

Así pues, seguimos por el carril bici de L'Encanyissada. Al cabo de 2,5 km llegamos al Aguait del Carreter (km 13). Seguimos recto y al cabo de 1 km llegamos a la Casa de Fusta, un edificio emblemático del Delta que funciona como centro de información del parque y acoge una exposición sobre las lagunas del Delta (km 14). Desde la Casa de la Fusta volvemos sobre nuestros pasos hasta llegar de nuevo a la masía de Els Ullals (km 22,3). Pasamos por delante de la masía y, con mucha precaución, cruzamos la carretera del canal marítimo (TV-3408) por la zona de L'Enclusa, donde podemos observar el antiguo canal de navegación de Carlos III que unía el Ebro con la bahía de los Alfaques.

Volvemos a Amposta con el canal de navegación –actualmente, de riego– a nuestra derecha. Al cabo de 3,6 km nos vemos obligados a dejar el canal y nos incorporamos con precaución a la carretera que, después de 600 m nos conduce de nuevo al paseo fluvial de Amposta (km 26,5). (A 300 m disponemos del enlace con el camino de Sirga, 20 km de carril bici que une Amposta con el río Migjorn). Desde este punto volvemos a la Oficina de Información Turística de Amposta, situada a 900 m, con lo que habremos completado un recorrido total de 27,4 km. Este itinerario transcurre por carretera (20%), por caminos rurales (52%) y por carril bici (28%). Asfalto (67%), tierra (33%).



1 Camino de la Senyora



3 Ullals de Baltassar



4 Sierra de Montsià



5 Reses en la zona XII

6 Carril bici de la Encanyissada

7 Mirador del Carreter

