



8 Embarcadero de Balada sobre el Ebro

Fauna característica

Arrozales: ánade real, garza real, garcilla bueyera, garceta común, avefría, cigüeñuela. **Río:** Martín pescador, ruiseñor bastardo, martinete, ratonero común, petirrojo, cormorán grande.

Flora característica

Riu: álamo, olmo, fresno, tamarindo, chopo, carrizo, espadaña, junco marítimo.



Pelirrojo



Garceta común



Álamo blanco



Chopos

Recomendaciones

Es necesario llevar casco, comida y agua suficiente. En función de la estación del año, recomendamos llevar crema solar y repelente de mosquitos. La orografía es completamente plana, pero hay que estar atentos a los vientos habituales en la zona. Se aconseja llevar material para la reparación de pinchazos. Los prismáticos también pueden ser de ayuda para observar las aves.

Sugerencia

Al tratarse de un trayecto lineal y con diferentes posibilidades de apacar el coche al mismo lado del recorrido, podemos modular nuestro itinerario según nuestras necesidades y capacidades. Así podemos tomar como punto de partida Balada, Sant Jaume d'Enveja o cualquier área de aparcamiento del recorrido.

Normas y consejos



Respete la señalización y las zonas de acceso prohibido.



Respete la flora, la fauna y el medio.



No deje basuras. Ayúdenos a mantener el limpio el Camino.



Sólo se permite la acampada en los campings establecidos.

Centros de información del Parque



Ecomuseo

Martí Buera, 22
43580 Deltebre
Tel. 977 489 679
www.gencat.cat/parcs

Casa de Fusta

Bassa de l'Encanyissada
43870 Amposta
Tel. 977 26 10 22
www.gencat.cat/parcs

Oficina de Información Turística de Amposta

Av. Sant Jaume, 1
43870 Amposta
Tel. 977 70 34 53
www.turismeamposta.cat

Oficina de Información Turística Sant Jaume d'Enveja

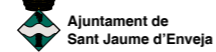
C/ Carles I, 22
Tel. 977 478 056
www.santjaume.cat



Parc Natural del Delta de l'Ebre



Generalitat de Catalunya
Departament de Medi Ambient i Habitatge



Itinerario

Camino de Sirga del Delta
Amposta - Balada - Sant Jaume - Migjorn



8



Parc Natural del Delta de l'Ebre



Generalitat de Catalunya
Departament de Medi Ambient i Habitatge



8

Itinerario

Camino de Sirga del Delta

Ficha técnica

Distancia: 43,2km (ida y vuelta)

Localización: Amposta, Balada, Sant Jaume d'Enveja

Tiempo: 6 horas

Desnivel: inexistente, completamente llano

Dificultad: media

Usuarios: a pie, en bicicleta

Tipo de firme: tierra

Época recomendada: todo el año

Sistema de referencia UTM-31N (ICC)

Km		X	Y
Inicio	Oficina turismo Amposta	295972	4509881
Enlace	Inicio paseo fluvial	296232	4509655
Km 0	Inicio Camino de Sirga		
	Aparcamiento 1	296855	4509174
Km 1,2	Aparcamiento 2	298032	4508890
Km 1,6	Aparcamiento 3	298272	4508838
Km 2,4	La Sinia	299068	4508982
Km 3,9	Aparcamiento 4	300388	4509566
Km 5,6	Isla de Sapinya	301992	4510024
Km 8,4	Aparcamiento 6	304426	4509770
Km 8,5	Balada	304399	4509549
Km 8,7	Isla de Gràcia	304920	4509649
Km 11,3	St. Jaume d'Enveja	307215	4509459
Km 13	Bosque de la Comandanta	310587	4508794
Km 17	Aparcamiento 7	314027	4507272
Km 21.6	Río Migjorn-final Camino	316368	4508392



1 Inicio camino de Sirga



Itinerario Camino de Sirga del Delta

Introducción

Este itinerario nace del proyecto “Restauración integral del bosque de ribera en el tramo del río Ebro entre Tortosa y la desembocadura”, desarrollado por el Ministerio de Medio Ambiente y Medio Rural y Marino.

Esta actuación ha recuperado el bosque de ribera del margen derecho del Ebro y el antiguo camino de Sirga deltaico. Este camino estaba situado en la ribera del río y estaba estrechamente vinculado con los “llaguts”, embarcaciones que navegaban por el Ebro transportando, principalmente, arroz aguas arriba y materiales escasos en el Delta (piedras, madera, etc.) aguas abajo.

El “llagut” o laúd era arrastrado, corriente arriba, des de la orilla del río por animales, principalmente mulos, o por personas, los “sirgadors”. Aguas abajo, aprovechaba la corriente y podía usar una vela latina para valerse del viento.

A mediados del S. XX, con la mejora de la comunicación rodada por ferrocarril y carretera y la construcción de los embalses de Ribaroja, Flix y Mequinenza, el Ebro perdió definitivamente su papel de vía de comunicación y en consecuencia, significó la pérdida de la navegación fluvial y de los laúdes.

Actualmente, se pueden visitar dos laúdes en el Delta: uno está expuesto en el Ecomuseo y el otro enfrente del Club Náutico Deltebre. Además, se ha recuperado un laúd, “Lo Sirgador”, que realiza rutas turísticas desde Amposta hasta Miravet.



2 La Sinya



3 Aparcamiento 07



4 Baladre de Balada. Árbol Monumental



5 Balada

Itinerario

Iniciamos el recorrido en la Oficina de Información Turística de Amposta. Con el Ebro a nuestra izquierda continuamos hacia adelante en busca del paseo fluvial, situado 300 metros más allá. Una vez en el paseo, y siempre con el Ebro a nuestra izquierda, seguimos recto durante 800 metros hasta llegar al Km 0 del Camino de Sirga. En este punto, iniciamos nuestro recorrido por el camino de Sirga del Delta, dónde iremos, prácticamente durante todo el recorrido, franqueados por una valla protectora de madera. Al cabo de 2,4 Km llegamos a la Sinya (Noria), construcción que servía para elevar el agua del río para regar los campos más cercanos. Seguimos hacia adelante y al cabo de 3,2 km llegamos a la altura de la isla de Sapinya (Km 5,6). La isla, declarada reserva natural parcial, ocupa una extensión de 3 ha y los ambientes dominantes son el bosque de ribera, aunque no muy bien formado, los henares y la vegetación helofítica.

Seguimos recto durante 2,9 Km hasta llegar a Balada (Km 8,5), pequeño núcleo de población situado enfrente de la isla de Gràcia. Su única calle delimita los términos municipales de Amposta y Sant Jaume. Podemos visitar el Baladre de Balada (adelfa), que está catalogado como árbol monumental.

Seguimos hacia delante con la isla de Gràcia a nuestra izquierda durante un largo tramo hasta llegar a Sant Jaume d'Enveja (Km 11,3). En este punto podemos cruzar el Ebro por el “Passador” y enlazar con el itinerario 2 (Ecomuseu-desembocadura) y el GR 99 Caminos Naturales.

En Sant Jaume os sugerimos visitar el Centro de Interpretación de las Barracas del Delta (Tel. 977 468 039 y 977 478 056).


Continuamos por el camino de Sirga y al cabo de 1,7Km llegamos a la Comandanta (Km 13), una de las escasas formaciones de bosque de ribera con una cierta entidad y densidad del Delta. Dejamos atrás la Comandanta y nos dirigimos ya hacia el río Migjorn situado a 8,6 Km, punto final del itinerario del Camino de Sirga, para un recorrido total - sólo ida- de 21,6 Km.

Este itinerario transcurre por caminos rurales (13%) y por carril bici (87%). Asfalto (5%), tierra (95%).



6 “Lo Passador”

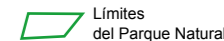
7 El Ebro cerca de Migjorn



Mirador faunístico



Mirador



Límites del Parque Natural



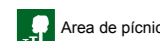
Zonas urbanas



Carreteras principales



Itinerario 8



Area de picnic